











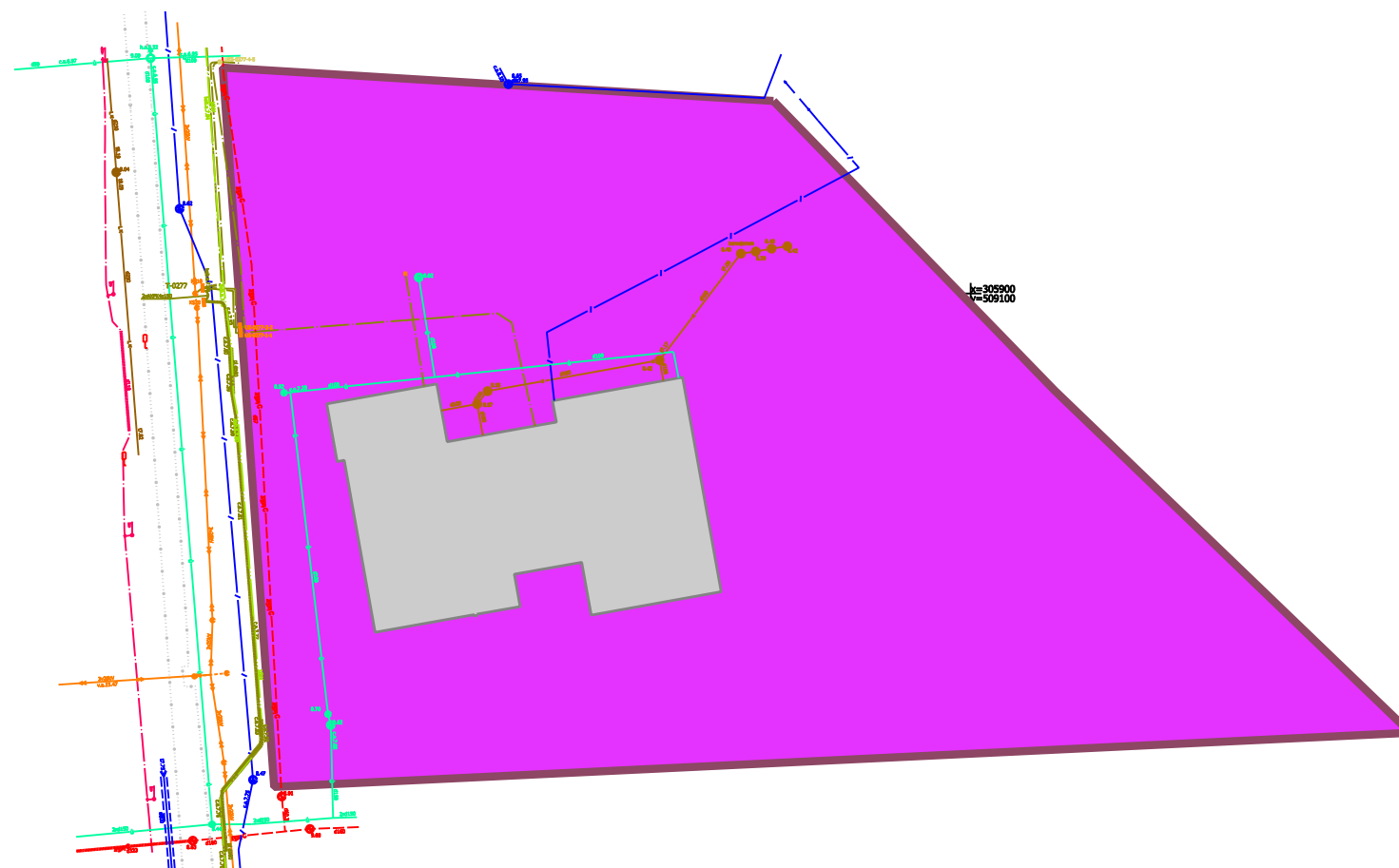


APZĪMĒJUMI

	Lokālpilnojumuma teritorija
	Jauktas dzīvojamās un darījumu apbūves teritorija (JDzD1)
	Sadzīves kanalizācijas pašteces vads
	Ūdensvads
	Augstā spiediena gāzesvads
	0,4 kV elektrokabelis
	Elektronisko sakaru kabeļu kanalizācija
	Elektronisko sakaru kabelis
	Vidsprieguma elektrokabelis
	20kV elektrolinija
	Apgaismes kabelis
	Lietus kanalizācija
	Pamests elektronisko sakaru kabelis


RĪGA

ĶEKAVAS
NOVADS



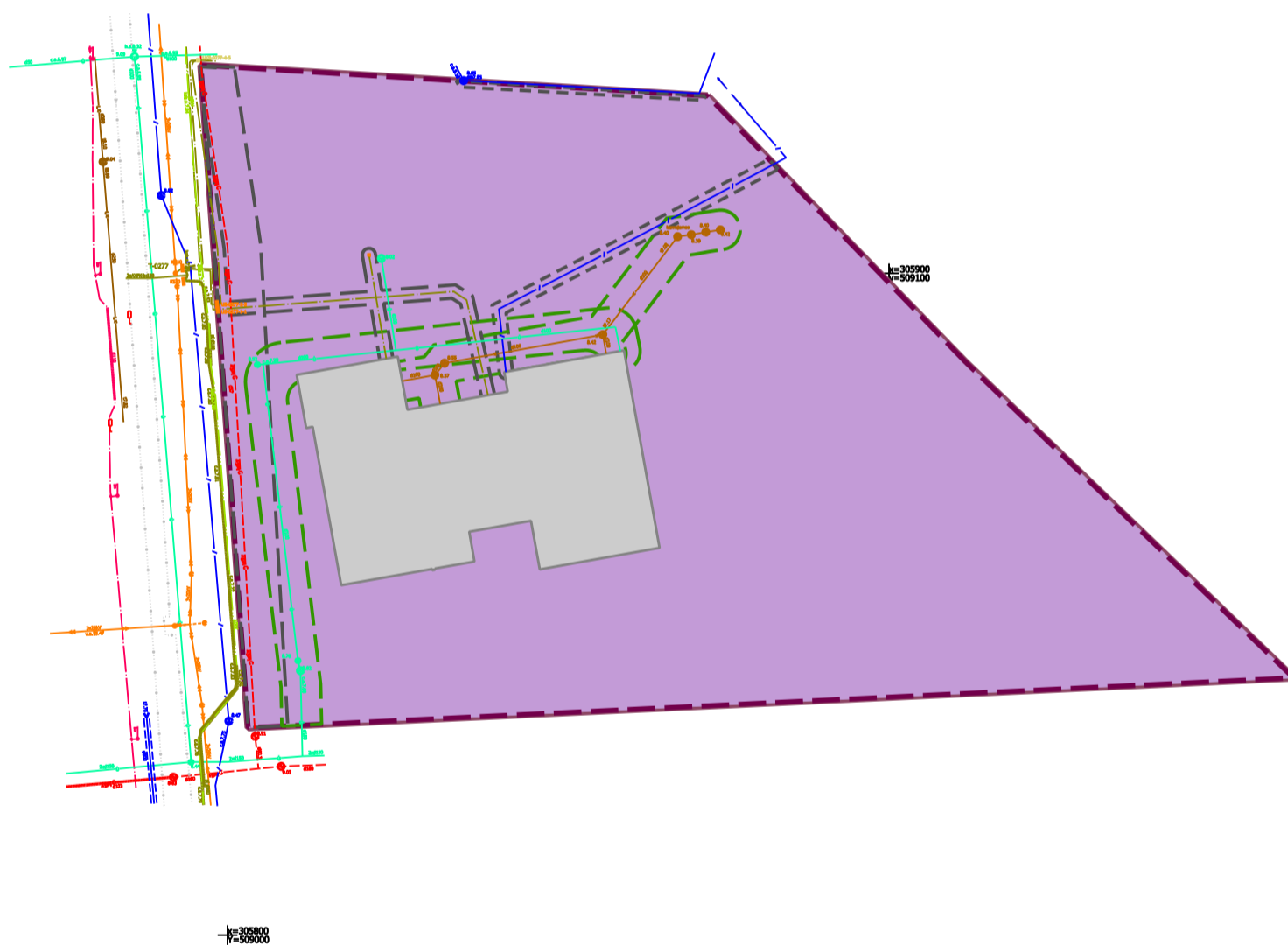
x=305800
y=509000

Lokālpilnojumums nekustamā īpašuma "Valki" Valdlaucos, Ķekavas pagastā, Ķekavas novadā

		Datums	Paraksts	Kartogrāfiskā materiāla pamatne Topogrāfiskais plāns 25.01.2016. Mērogs 1:500 SIA "G - BERGS"	
Izstr.vad	<i>Andris Lācis</i>			Teritorijas pašreizējās plānotās (atļautās) izmantošanas plāns	Mērogs: 1:1000
Proj.vad	<i>Tālis Skuja</i>				
Izstr.	<i>Vīta Jumtiņa</i>				
Izstrādātājs:		SIA "Reģionālie projekti" Rūpniecības iela 32b-501 Latvija, Rīga LV-1045 Tālr.: +37167320809 e-pasts: birojs@rp.lv		Pasūtītājs: Andris Ābiķis	LKS-92 TM koordinātu sistēma, m.k. = 0.999600
					Lapa: 1
					Lapas: 2

RĪGA

ĶEKAVAS
NOVADS



APZĪMĒJUMI

	Lokālpārvaldes teritorija
	Rūpnieciskās apbūves teritorija (R2)
	Sadzīves kanalizācijas pašteces vads
	Ūdensvads
	Augstā spiediena gāzesvads
	0,4 kV elektrokabelis
	Elektronisko sakaru kabeļu kanalizācija
	Elektronisko sakaru kabelis
	Vidsprieguma elektrokabelis
	20kV elektrolīnija
	Apgaismes kabelis
	Lietus kanalizācija
	Pamests elektronisko sakaru kabelis
	Ekspluatācijas aizsargjoslas teritorija gar ūdensvadu 7312010101
	Ekspluatācijas aizsargjoslas teritorija gar pašteces kanalizācijas vadu 7312010300
	Ekspluatācijas aizsargjoslas teritorija gar pazemes elektronisko sakaru tīklu līniju un kabeļu kanalizāciju 7312040100
	Ekspluatācijas aizsargjoslas teritorija gar elektrisko tīklu kabeļu līniju 7312050201
	Ekspluatācijas aizsargjoslas teritorija gar gāzesvadu ar spiedienu no 0,4 līdz 1,6 megapaskāļiem 7312080102

Visa lokālpārvaldes teritorija atrodas valsts nozīmes vēstures pieminekļa rakstnieka G.Merkela dzīves vieta individuāli noteiktajā aizsardzības zonā 7314020201

Lokālpārvaldes nekustamā īpašuma "Valki"
Valdlaučos, Ķekavas pagastā, Ķekavas novadā

Izstr.vad	Andris Lācis	Datums	Paraksts	Kartogrāfiskā materiāla pamatne Topogrāfiskais plāns 25.01.2016. Mērogs 1:500 SIA "G - BERGS"	
Proj.vad	Tālis Skuja			Funkcionālais zonējums, Aizsargjoslas un Apgrūtinājumu objekti	Mērogs: 1:1000
Izstr.	Vita Jumtiņa				LKS-92 TM koordinātu sistēma, m.k. = 0.999600
Izstrādātājs:		SIA "Reģionālie projekti" Rūpniecības iela 32b-501 Latvija, Rīga LV-1045 Tālr.: +37167320809 e-pasts: birojs@rp.lv		Pasūtītājs: Andris Ābiķis	Lapa: 2
					Lapas: 2